

Croquis annexe A
Article 10

DEFINITION
DE
LA
HAUTEUR
"H"

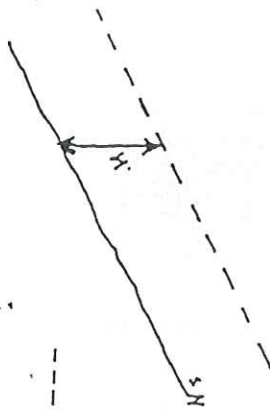
DEFINI PAR LES COTES ET RELEVÉS TOPOGRAPHIQUES I.G.N.

: SOL NATUREL
AVANT TRAVAUX

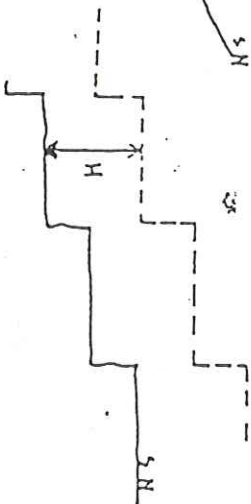
: PAR PARALLELE AU SOL NATUREL



TERRAIN HORIZONTAL




TERRAIN EN PENTE

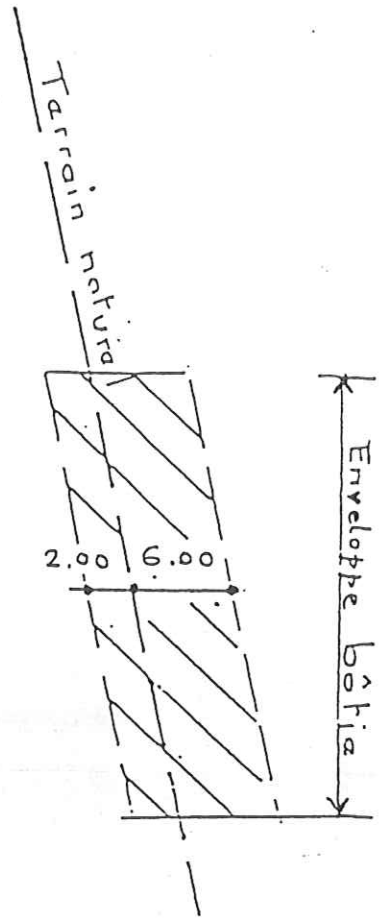
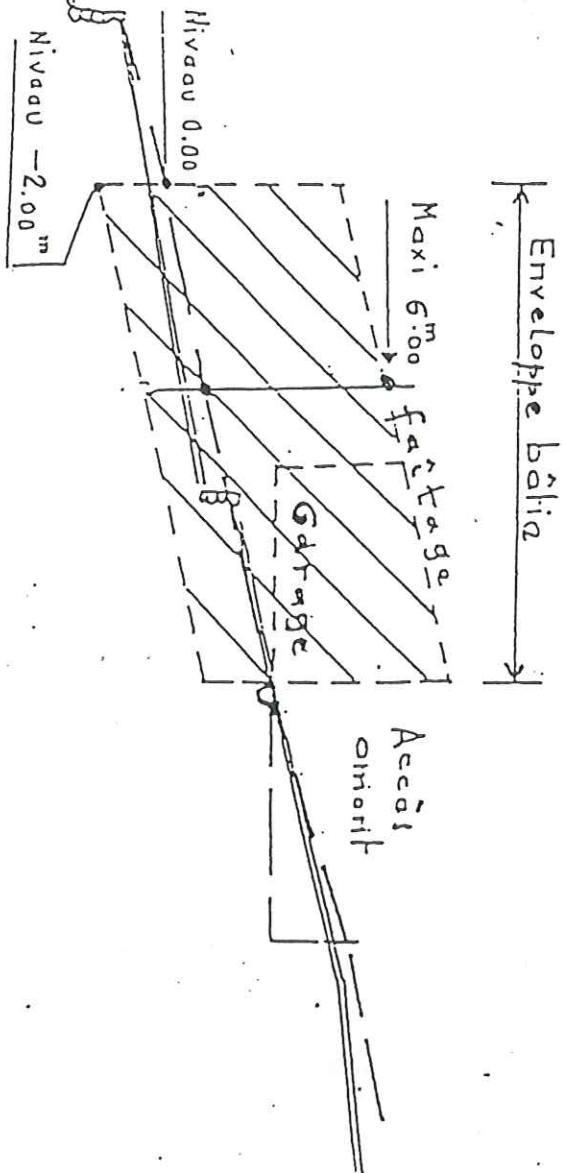
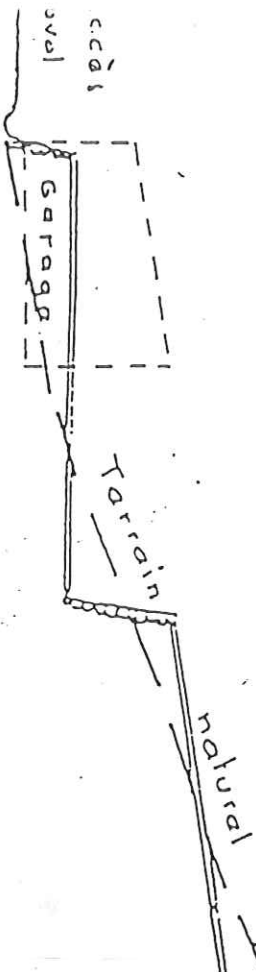


TERRAIN EN PENTE
STRUCTURE EN RESTANQUES

: LA HAUTEUR "H" EST PRISE A L'EGOUT DU TOIT



Croquis annexe B



Application de
l'article 10 du règlement
(Ratio de hauteur de pente superficielle
à 10%)

